






-  Quartier / îlot, immeuble, espace public, monument, site patrimonial, inscrit au titre de l'article L.151-19 du Code de l'Urbanisme
  -  04 Elément de paysage à protéger au titre de l'article L.151-19 du Code de l'Urbanisme
  -  04 Elément de paysage à protéger au titre de l'article L.151-19 du Code de l'Urbanisme
  -  Trame verte et bleue / corridors écologiques
  -  secteurs à protéger, notamment pour la remise en état des continuités écologiques au titre de l'article L.151-23
- LEGENDE**
- 01 Maison bourgeoise / Avenue Aristide Bergès
  - 02 Maison bourgeoise / Avenue Aristide Bergès
  - 03 Château bourgeois / Lancy
  - 04 Dordoir / Redoute des Pâpelières
  - 05 Château de Vorez
  - 06 Domaine du Berlioz
  - 07 Fontaine + bassin / Avenue Gal de Mihel
  - 08 Fontaine / Rue du Dr Turc



**PLAN LOCAL D'URBANISME**

 <p>VILLARD-BONNOT</p> <p>20 Boulevard Jules Ferry 38180 - VILLARD-BONNOT</p> <p>Tel. 04 78 43 79 46</p>		<p>Commune de VILLARD-BONNOT</p> <p>20 Boulevard Jules Ferry 38180 - VILLARD-BONNOT</p> <p>Tel. 04 78 43 79 46</p>	
 <p>ARCAE</p> <p>10 rue de la République 38100 - GRENOBLE</p>		<p>MODIFICATION N°1</p> <p>REGLEMENT / DOCUMENT GRAPHIQUE</p> <p>ELEMENTS REPERES AU TITRE DU L.151-19 / CONTINUITES ECOLOGIQUES</p>	
<p>1/5000</p>		<p>4.5</p>	